

ZAWIADOMIENIE o czynnościach przyjęcia przebiegu granic nieruchomości


Na podstawie § 6 ust. 4 i 5 rozporządzenia Rady Ministrów z dnia 7.12.2004r. w sprawie sposobu i trybu dokonywania podziałów nieruchomości (Dz.U. Nr 268, poz.2663) w zw. z art. 32 ust. 1- 4 i art.11 ustawy z 17 maja 1989r. Prawo geodezyjne i kartograficzne (tekst jednolity Dz. U. z 2024r. poz. 1151), zawiadamiam, że w dniu **28.04.2026r. w Radomsku w obrębie 9**, zostaną przeprowadzone czynności przyjęcia granic działki podlegającej podziałowi 71 z działkami sąsiednimi oznaczonymi w ewidencji runtów i budynków nr 10/1, 70, 72/2 położonymi w obrębie 9 miasta Radomska.

Ustalenie granic następuje w związku z postępowaniem podziału działki nr 71.

Celem podziału jest wydzielenie działki przeznaczonej pod przebudowę skrzyżowania ul. Krasickiego z ulicą Sucharskiego na skrzyżowanie typu rondo.

Rozpoczęcie czynności związanych z przyjęciem przebiegu granic nastąpi **o godzinie 9³⁰** przy dzielonej nieruchomości na skrzyżowaniu ulic Krasickiego, Sucharskiego, Dolnej .

W interesie domniemanych potencjalnych spadkobierców, właścicieli lub użytkowników działki nr 70 jest wzięcie udziału w tych czynnościach, osobiście lub przez swojego przedstawiciela.

Geodeta Uprawniony

Karola Wawrszczak
Św. MGPIB Nr 15085

(podpis wykonawcy prac)

Pouczenie:

Zawiadomieni właściciele nieruchomości proszeni są o przybycie w oznaczonym terminie i miejscu ze wszystkimi dokumentami, jakie mogą być przydatne przy wykonywaniu czynności oraz dokumentami potwierdzającymi ich tożsamość. W przypadku współwłasności lub współużytkowania wieczystego, małżeńskiej wspólnoty ustawowej uczestnikami postępowania są wszystkie strony, mające tytuł prawny do nieruchomości. W sytuacji niemożności wzięcia udziału w czynnościach przyjęcia granic przez właściciela nieruchomości w jego imieniu może występować osoba legitymująca się odpowiednim pełnomocnictwem (art. 96 k.c.).

Nieusprawiedliwione niestawiennictwo stron nie wstrzymuje czynności geodety – art.32 ust 3 Ustawy z 17 maja 1989r. Prawo geodezyjne i kartograficzne (tekst jed. Dz. U.2024 r. poz. 1151).

W razie usprawiedliwionego niestawiennictwa strony geodeta wstrzymuje czynności do czasu ustania przeszkody lub wyznaczenia pełnomocnika – nie dłużej niż na okres jednego miesiąca – art.32 ust.4 Ustawy z 17 maja 1989r. Prawo geodezyjne i kartograficzne (tekst jed. Dz. U. 2024 r. poz. 1151).

Otrzymują:

1.Marii s-cy Mielczarek

KLAUZULA INFORMACYJNA

Zgodnie z art. 13 ust. 1 i 2 Ogólnego Rozporządzenia o Ochronie Danych Osobowych z dnia 27 kwietnia 2016 r. informujemy:

- 1.Dane osobowe przetwarzane są w celu realizacji zgłoszonej pracy geodezyjnej.
- 2.Administratorem Danych Osobowych jest właściwy miejscowo starosta.
- 3.Informacja o Inspektorze Ochrony Danych jest dostępna na stronie internetowej właściwego miejscowo starostwa powiatowego.
- 4.Odbiorcami danych osobowych mogą być przedmioty upoważnione do przetwarzania danych osobowych na podstawie odpowiednich przepisów prawa oraz podmioty, które przetwarzają dane osobowe w imieniu Administratora, na podstawie zawartej umowy powierzenia przetwarzania danych osobowych.
- 5.Dane osobowe będą przetwarzane przez okres niezbędny do realizacji celu wskazanego w pkt. 1, w tym również obowiązku archiwizacyjnego wynikającego z przepisów prawa.
- 6.Osobie, której dane dotyczą przysługuje prawo dostępu do swoich danych, ich sprostowania, usunięcia, ograniczenia przetwarzania, wniesienia sprzeciwu wobec ich przetwarzania, prawo do przenoszenia danych, a także prawo wniesienia skargi do organu nadzorczego.
- 7.Podanie danych osobowych w zakresie niezbędnym do realizacji celów określonych w pkt. 1 jest obowiązkowe, a w pozostałym zakresie jest dobrowolne.
- 8.Dane osobowe nie będą przetwarzane w sposób zautomatyzowany w tym również w formie profilowania.

Id.zgłoszenia w PODGiK w Radomsku: OD.6640.660.2026

ZAWIADOMIENIE o czynnościach przyjęcia przebiegu granic nieruchomości

Na podstawie § 6 ust. 4 i 5 rozporządzenia Rady Ministrów z dnia 7.12.2004r. w sprawie sposobu i trybu dokonywania podziałów nieruchomości (Dz.U. Nr 268, poz.2663) w zw. z art. 32 ust. 1- 4 i art.11 ustawy z 17 maja 1989r. Prawo geodezyjne i kartograficzne (tekst jednolity Dz. U. z 2024r. poz. 1151), zawiadamiam, że w dniu **28.04.2026r. w Radomsku w obrębie 9**, zostaną przeprowadzone czynności przyjęcia granic działki podlegającej podziałowi 71 z działkami sąsiednimi oznaczonymi w ewidencji runtów i budynków nr 10/1, 70, 72/2 położonymi w obrębie 9 miasta Radomska.

Ustalenie granic następuje w związku z postępowaniem podziału działki nr 71.

Celem podziału jest wydzielenie działki przeznaczonej pod przebudowę skrzyżowania ul. Krasickiego z ulicą Sucharskiego na skrzyżowanie typu rondo.

Rozpoczęcie czynności związanych z przyjęciem przebiegu granic nastąpi **o godzinie 9³⁰** przy dzielonej nieruchomości na skrzyżowaniu ulic Krasickiego, Sucharskiego, Dolnej .

W interesie domniemanych potencjalnych spadkobierców, właścicieli lub użytkowników działki nr 70 jest wzięcie udziału w tych czynnościach, osobiście lub przez swojego przedstawiciela.

Geodeta Uprawniony
Karola Wawuszcak
Sw. MGPIB Nr 15085
(podpis wykonawcy prac)

Pouczenie:

Zawiadomieni właściciele nieruchomości proszeni są o przybycie w oznaczonym terminie i miejscu ze wszystkimi dokumentami, jakie mogą być przydatne przy wykonywaniu czynności oraz dokumentami potwierdzającymi ich tożsamość. W przypadku współwłasności lub współużytkowania wieczystego, małżeńskiej wspólnoty ustawowej uczestnikami postępowania są wszystkie strony, mające tytuł prawny do nieruchomości. W sytuacji niemożności wzięcia udziału w czynnościach przyjęcia granic przez właściciela nieruchomości w jego imieniu może występować osoba legitymująca się odpowiednim pełnomocnictwem (art. 96 k.c.).

Nieusprawiedliwione niestawiennictwo stron nie wstrzymuje czynności geodety – art.32 ust 3 Ustawy z 17 maja 1989r. Prawo geodezyjne i kartograficzne (tekst jed. Dz. U.2024 r. poz. 1151).

W razie usprawiedliwionego niestawiennictwa strony geodeta wstrzymuje czynności do czasu ustania przeszkody lub wyznaczenia pełnomocnika – nie dłużej niż na okres jednego miesiąca – art.32 ust.4 Ustawy z 17 maja 1989r. Prawo geodezyjne i kartograficzne (tekst jed. Dz. U. 2024 r. poz. 1151).

Otrzymują:

1.Jerzy Mielczarek

KLAUZULA INFORMACYJNA

Zgodnie z art. 13 ust. 1 i 2 Ogólnego Rozporządzenia o Ochronie Danych Osobowych z dnia 27 kwietnia 2016 r. informujemy:

- 1.Dane osobowe przetwarzane są w celu realizacji zgłoszonej pracy geodezyjnej.
- 2.Administratorem Danych Osobowych jest właściwy miejscowo starosta.
- 3.Informacja o Inspektorze Ochrony Danych jest dostępna na stronie internetowej właściwego miejscowo starostwa powiatowego.
- 4.Odbiorcami danych osobowych mogą być przedmioty upoważnione do przetwarzania danych osobowych na podstawie odpowiednich przepisów prawa oraz podmioty, które przetwarzają dane osobowe w imieniu Administratora, na podstawie zawartej umowy powierzenia przetwarzania danych osobowych.
- 5.Dane osobowe będą przetwarzane przez okres niezbędny do realizacji celu wskazanego w pkt. 1, w tym również obowiązku archiwizacyjnego wynikającego z przepisów prawa.
- 6.Osobie, której dane dotyczą przysługuje prawo dostępu do swoich danych, ich sprostowania, usunięcia, ograniczenia przetwarzania, wniesienia sprzeciwu wobec ich przetwarzania, prawo do przenoszenia danych, a także prawo wniesienia skargi do organu nadzorczego.
- 7.Podanie danych osobowych w zakresie niezbędnym do realizacji celów określonych w pkt. 1 jest obowiązkowe, a w pozostałym zakresie jest dobrowolne.
- 8.Dane osobowe nie będą przetwarzane w sposób zautomatyzowany w tym również w formie profilowania.

(wykonawca prac geodezyjnych)

Id.zgłoszenia w PODGIK w Radomsku: OD.6640.660.2026

ZAWIADOMIENIE o czynnościach przyjęcia przebiegu granic nieruchomości

Na podstawie § 6 ust. 4 i 5 rozporządzenia Rady Ministrów z dnia 7.12.2004r. w sprawie sposobu i trybu dokonywania podziałów nieruchomości (Dz.U. Nr 268, poz.2663) w zw. z art. 32 ust. 1- 4 i art.11 ustawy z 17 maja 1989r. Prawo geodezyjne i kartograficzne (tekst jednolity Dz. U. z 2024r. poz. 1151), zawiadamiam, że w dniu **28.04.2026r. w Radomsku w obrębie 9**, zostaną przeprowadzone czynności przyjęcia granic działki podlegającej podziałowi 71 z działkami sąsiednimi oznaczonymi w ewidencji runtów i budynków nr 10/1, 70, 72/2 położonymi w obrębie 9 miasta Radomska.

Ustalenie granic następuje w związku z postępowaniem podziału działki nr 71.

Celem podziału jest wydzielenie działki przeznaczonej pod przebudowę skrzyżowania ul. Krasickiego z ulicą Sucharskiego na skrzyżowanie typu rondo.

Rozpoczęcie czynności związanych z przyjęciem przebiegu granic nastąpi **o godzinie 9³⁰** przy dzielonej nieruchomości na skrzyżowaniu ulic Krasickiego, Sucharskiego, Dolnej .

W interesie domniemanych potencjalnych spadkobierców, właścicieli lub użytkowników działki nr 70 jest wzięcie udziału w tych czynnościach, osobiście lub przez swojego przedstawiciela.

Geodeta Uprawniony
Kamila Wawrzczak
Kamila Wawrzczak
Św. MGPIB Nr 15085
(podpis wykonawcy prac)

Pouczenie:

Zawiadomieni właściciele nieruchomości proszeni są o przybycie w oznaczonym terminie i miejscu ze wszystkimi dokumentami, jakie mogą być przydatne przy wykonywaniu czynności oraz dokumentami potwierdzającymi ich tożsamość. W przypadku współwłasności lub współużytkowania wieczystego, małżeńskiej wspólnoty ustawowej uczestnikami postępowania są wszystkie strony, mające tytuł prawny do nieruchomości. W sytuacji niemożności wzięcia udziału w czynnościach przyjęcia granic przez właściciela nieruchomości w jego imieniu może występować osoba legitymująca się odpowiednim pełnomocnictwem (art. 96 k.c.).

Nieusprawiedliwione niestawiennictwo stron nie wstrzymuje czynności geodety – art.32 ust 3 Ustawy z 17 maja 1989r. Prawo geodezyjne i kartograficzne (tekst jed. Dz. U.2024 r. poz. 1151).

W razie usprawiedliwionego niestawiennictwa strony geodeta wstrzymuje czynności do czasu ustania przeszkody lub wyznaczenia pełnomocnika – nie dłużej niż na okres jednego miesiąca – art.32 ust.4 Ustawy z 17 maja 1989r. Prawo geodezyjne i kartograficzne (tekst jed. Dz. U. 2024 r. poz. 1151).

Otrzymują:

1.Zbigniew Mielczarek

KLAUZULA INFORMACYJNA

Zgodnie z art. 13 ust. 1 i 2 Ogólnego Rozporządzenia o Ochronie Danych Osobowych z dnia 27 kwietnia 2016 r. informujemy:

- 1.Dane osobowe przetwarzane są w celu realizacji zgłoszonej pracy geodezyjnej.
- 2.Administratorem Danych Osobowych jest właściwy miejscowo starosta.
- 3.Informacja o Inspektorze Ochrony Danych jest dostępna na stronie internetowej właściwego miejscowo starostwa powiatowego.
- 4.Odbiorcami danych osobowych mogą być przedmioty upoważnione do przetwarzania danych osobowych na podstawie odpowiednich przepisów prawa oraz podmioty, które przetwarzają dane osobowe w imieniu Administratora, na podstawie zawartej umowy powierzenia przetwarzania danych osobowych.
- 5.Dane osobowe będą przetwarzane przez okres niezbędny do realizacji celu wskazanego w pkt. 1, w tym również obowiązku archiwizacyjnego wynikającego z przepisów prawa.
- 6.Osobie, której dane dotyczą przysługuje prawo dostępu do swoich danych, ich sprostowania, usunięcia, ograniczenia przetwarzania, wniesienia sprzeciwu wobec ich przetwarzania, prawo do przenoszenia danych, a także prawo wniesienia skargi do organu nadzorczego.
- 7.Podanie danych osobowych w zakresie niezbędnym do realizacji celów określonych w pkt. 1 jest obowiązkowe, a w pozostałym zakresie jest dobrowolne.
- 8.Dane osobowe nie będą przetwarzane w sposób zautomatyzowany w tym również w formie profilowania.

Radomsko 28.03.2026r.

(wykonawca prac geodezyjnych)

Id.zgłoszenia w PODGIK w Radomsku: OD.6640.660.2026

ZAWIADOMIENIE o czynnościach przyjęcia przebiegu granic nieruchomości

Na podstawie § 6 ust. 4 i 5 rozporządzenia Rady Ministrów z dnia 7.12.2004r. w sprawie sposobu i trybu dokonywania podziałów nieruchomości (Dz.U. Nr 268, poz.2663) w zw. z art. 32 ust. 1- 4 i art.11 ustawy z 17 maja 1989r. Prawo geodezyjne i kartograficzne (tekst jednolity Dz. U. z 2024r. poz. 1151), zawiadamiam, że w dniu **28.04.2026r. w Radomsku w obrębie 9**, zostaną przeprowadzone czynności przyjęcia granic działki podlegającej podziałowi 71 z działkami sąsiednimi oznaczonymi w ewidencji runtów i budynków nr 10/1, 70, 72/2 położonymi w obrębie 9 miasta Radomska.


Ustalenie granic następuje w związku z postępowaniem podziału działki nr 71.

Celem podziału jest wydzielenie działki przeznaczonej pod przebudowę skrzyżowania ul. Krasickiego z ulicą Sucharskiego na skrzyżowanie typu rondo.

Rozpoczęcie czynności związanych z przyjęciem przebiegu granic nastąpi **o godzinie 9³⁰** przy dzielonej nieruchomości na skrzyżowaniu ulic Krasickiego, Sucharskiego, Dolnej .

W interesie domniemanych potencjalnych spadkobierców, właścicieli lub użytkowników działki nr 70 jest wzięcie udziału w tych czynnościach, osobiście lub przez swojego przedstawiciela.

Geodeta Uprawniony


Karola Wawrzczak
Św. MGPIB Nr 15085
(podpis wykonawcy prac)

Pouczenie:

Zawiadomieni właściciele nieruchomości proszeni są o przybycie w oznaczonym terminie i miejscu ze wszystkimi dokumentami, jakie mogą być przydatne przy wykonywaniu czynności oraz dokumentami potwierdzającymi ich tożsamość. W przypadku współwłasności lub współużytkowania wieczystego, małżeńskiej wspólnoty ustawowej uczestnikami postępowania są wszystkie strony, mające tytuł prawny do nieruchomości. W sytuacji niemożności wzięcia udziału w czynnościach przyjęcia granic przez właściciela nieruchomości w jego imieniu może występować osoba legitymująca się odpowiednim pełnomocnictwem (art. 96 k.c.).

Nieusprawiedliwione niestawiennictwo stron nie wstrzymuje czynności geodety – art.32 ust 3 Ustawy z 17 maja 1989r. Prawo geodezyjne i kartograficzne (tekst jed. Dz. U.2024 r. poz. 1151).

W razie usprawiedliwionego niestawiennictwa strony geodeta wstrzymuje czynności do czasu ustania przeszkody lub wyznaczenia pełnomocnika – nie dłużej niż na okres jednego miesiąca – art.32 ust.4 Ustawy z 17 maja 1989r. Prawo geodezyjne i kartograficzne (tekst jed. Dz. U. 2024 r. poz. 1151).

Otrzymują:

1.Stanisława s-cy Mielczarek

KLAUZULA INFORMACYJNA

Zgodnie z art. 13 ust. 1 i 2 Ogólnego Rozporządzenia o Ochronie Danych Osobowych z dnia 27 kwietnia 2016 r. informujemy:

- 1.Dane osobowe przetwarzane są w celu realizacji zgłoszonej pracy geodezyjnej.
- 2.Administratorem Danych Osobowych jest właściwy miejscowo starosta.
- 3.Informacja o Inspektorze Ochrony Danych jest dostępna na stronie internetowej właściwego miejscowo starostwa powiatowego.
- 4.Odbiorcami danych osobowych mogą być przedmioty upoważnione do przetwarzania danych osobowych na podstawie odpowiednich przepisów prawa oraz podmioty, które przetwarzają dane osobowe w imieniu Administratora, na podstawie zawartej umowy powierzenia przetwarzania danych osobowych.
- 5.Dane osobowe będą przetwarzane przez okres niezbędny do realizacji celu wskazanego w pkt. 1, w tym również obowiązku archiwizacyjnego wynikającego z przepisów prawa.
- 6.Osobie, której dane dotyczą przysługuje prawo dostępu do swoich danych, ich sprostowania, usunięcia, ograniczenia przetwarzania, wniesienia sprzeciwu wobec ich przetwarzania, prawo do przenoszenia danych, a także prawo wniesienia skargi do organu nadzorczego.
- 7.Podanie danych osobowych w zakresie niezbędnym do realizacji celów określonych w pkt. 1 jest obowiązkowe, a w pozostałym zakresie jest dobrowolne.
- 8.Dane osobowe nie będą przetwarzane w sposób zautomatyzowany w tym również w formie profilowania.

Id.zgłoszenia w PODGIK w Radomsku: OD.6640.660.2026

ZAWIADOMIENIE o czynnościach przyjęcia przebiegu granic nieruchomości

Na podstawie § 6 ust. 4 i 5 rozporządzenia Rady Ministrów z dnia 7.12.2004r. w sprawie sposobu i trybu dokonywania podziałów nieruchomości (Dz.U. Nr 268, poz.2663) w zw. z art. 32 ust. 1- 4 i art.11 ustawy z 17 maja 1989r. Prawo geodezyjne i kartograficzne (tekst jednolity Dz. U. z 2024r. poz. 1151), zawiadamiam, że w dniu **28.04.2026r. w Radomsku w obrębie 9**, zostaną przeprowadzone czynności przyjęcia granic działki podlegającej podziałowi 71 z działkami sąsiednimi oznaczonymi w ewidencji runtów i budynków nr 10/1, 70, 72/2 położonymi w obrębie 9 miasta Radomska.

Ustalenie granic następuje w związku z postępowaniem podziału działki nr 71.

Celem podziału jest wydzielenie działki przeznaczonej pod przebudowę skrzyżowania ul. Krasickiego z ulicą Sucharskiego na skrzyżowanie typu rondo.

Rozpoczęcie czynności związanych z przyjęciem przebiegu granic nastąpi **o godzinie 9³⁰** przy dzielonej nieruchomości na skrzyżowaniu ulic Krasickiego, Sucharskiego, Dolnej .

W interesie domniemanych potencjalnych spadkobierców, właścicieli lub użytkowników działki nr 70 jest wzięcie udziału w tych czynnościach, osobiście lub przez swojego przedstawiciela.

Geodeta Uprawniony

Kamila Wawuszczyk
Św. MGPIB Nr 15085

(podpis wykonawcy prac)

Pouczenie:

Zawiadomieni właściciele nieruchomości proszeni są o przybycie w oznaczonym terminie i miejscu ze wszystkimi dokumentami, jakie mogą być przydatne przy wykonywaniu czynności oraz dokumentami potwierdzającymi ich tożsamość. W przypadku współwłasności lub współużytkowania wieczystego, małżeńskiej wspólnoty ustawowej uczestnikami postępowania są wszystkie strony, mające tytuł prawny do nieruchomości. W sytuacji niemożności wzięcia udziału w czynnościach przyjęcia granic przez właściciela nieruchomości w jego imieniu może występować osoba legitymująca się odpowiednim pełnomocnictwem (art. 96 k.c.).

Nieusprawiedliwione niestawiennictwo stron nie wstrzymuje czynności geodety – art.32 ust 3 Ustawy z 17 maja 1989r. Prawo geodezyjne i kartograficzne (tekst jed. Dz. U.2024 r. poz. 1151).

W razie usprawiedliwionego niestawiennictwa strony geodeta wstrzymuje czynności do czasu ustania przeszkody lub wyznaczenia pełnomocnika – nie dłużej niż na okres jednego miesiąca – art.32 ust.4 Ustawy z 17 maja 1989r. Prawo geodezyjne i kartograficzne (tekst jed. Dz. U. 2024 r. poz. 1151).

Otrzymują:

1.Leokadia Krauze

KLAUZULA INFORMACYJNA

Zgodnie z art. 13 ust. 1 i 2 Ogólnego Rozporządzenia o Ochronie Danych Osobowych z dnia 27 kwietnia 2016 r. informujemy:

- 1.Dane osobowe przetwarzane są w celu realizacji zgłoszonej pracy geodezyjnej.
- 2.Administratorem Danych Osobowych jest właściwy miejscowo starosta.
- 3.Informacja o Inspektorze Ochrony Danych jest dostępna na stronie internetowej właściwego miejscowo starostwa powiatowego.
- 4.Odbiorcami danych osobowych mogą być przedmioty upoważnione do przetwarzania danych osobowych na podstawie odpowiednich przepisów prawa oraz podmioty, które przetwarzają dane osobowe w imieniu Administratora, na podstawie zawartej umowy powierzenia przetwarzania danych osobowych.
- 5.Dane osobowe będą przetwarzane przez okres niezbędny do realizacji celu wskazanego w pkt. 1, w tym również obowiązku archiwizacyjnego wynikającego z przepisów prawa.
- 6.Osobie, której dane dotyczą przysługuje prawo dostępu do swoich danych, ich sprostowania, usunięcia, ograniczenia przetwarzania, wniesienia sprzeciwu wobec ich przetwarzania, prawo do przenoszenia danych, a także prawo wniesienia skargi do organu nadzorczego.
- 7.Podanie danych osobowych w zakresie niezbędnym do realizacji celów określonych w pkt. 1 jest obowiązkowe, a w pozostałym zakresie jest dobrowolne.
- 8.Dane osobowe nie będą przetwarzane w sposób zautomatyzowany w tym również w formie profilowania.

Id.zgłoszenia w PODGIK w Radomsku: OD.6640.660.2026

ZAWIADOMIENIE o czynnościach przyjęcia przebiegu granic nieruchomości


Na podstawie § 6 ust. 4 i 5 rozporządzenia Rady Ministrów z dnia 7.12.2004r. w sprawie sposobu i trybu dokonywania podziałów nieruchomości (Dz.U. Nr 268, poz.2663) w zw. z art. 32 ust. 1- 4 i art.11 ustawy z 17 maja 1989r. Prawo geodezyjne i kartograficzne (tekst jednolity Dz. U. z 2024r. poz. 1151), zawiadamiam, że w dniu **28.04.2026r. w Radomsku w obrębie 9**, zostaną przeprowadzone czynności przyjęcia granic działki podlegającej podziałowi 71 z działkami sąsiednimi oznaczonymi w ewidencji runtów i budynków nr 10/1, 70, 72/2 położonymi w obrębie 9 miasta Radomska.

Ustalenie granic następuje w związku z postępowaniem podziału działki nr 71.

Celem podziału jest wydzielenie działki przeznaczonej pod przebudowę skrzyżowania ul. Krasickiego z ulicą Sucharskiego na skrzyżowanie typu rondo.

Rozpoczęcie czynności związanych z przyjęciem przebiegu granic nastąpi **o o godzinie 9³⁰** przy dzielonej nieruchomości na skrzyżowaniu ulic Krasickiego, Sucharskiego, Dolnej .

W interesie domniemanych potencjalnych spadkobierców, właścicieli lub użytkowników działki nr 70 jest wzięcie udziału w tych czynnościach, osobiście lub przez swojego przedstawiciela.

Geodeta Uprawniony

Karola Wawrzczak
Św. MGPIB Nr 15085
(podpis wykonawcy prac)

Pouczenie:

Zawiadomieni właściciele nieruchomości proszeni są o przybycie w oznaczonym terminie i miejscu ze wszystkimi dokumentami, jakie mogą być przydatne przy wykonywaniu czynności oraz dokumentami potwierdzającymi ich tożsamość. W przypadku współwłasności lub współużytkowania wieczystego, małżeńskiej wspólnoty ustawowej uczestnikami postępowania są wszystkie strony, mające tytuł prawny do nieruchomości. W sytuacji niemożności wzięcia udziału w czynnościach przyjęcia granic przez właściciela nieruchomości w jego imieniu może występować osoba legitymująca się odpowiednim pełnomocnictwem (art. 96 k.c.).

Nieusprawiedliwione niestawiennictwo stron nie wstrzymuje czynności geodety – art.32 ust 3 Ustawy z 17 maja 1989r. Prawo geodezyjne i kartograficzne (tekst jed. Dz. U.2024 r. poz. 1151).

W razie usprawiedliwionego niestawiennictwa strony geodeta wstrzymuje czynności do czasu ustania przeszkody lub wyznaczenia pełnomocnika – nie dłużej niż na okres jednego miesiąca – art.32 ust.4 Ustawy z 17 maja 1989r. Prawo geodezyjne i kartograficzne (tekst jed. Dz. U. 2024 r. poz. 1151).

Otrzymują:

- 1.Marii s-cy Mielczarek
- 2.Jerzy Mielczarek
- 3.Zbigniew Mielczarek
- 4.Stanisława s-cy Mielczarek
- 5.Leokadia Krauze

KLAUZULA INFORMACYJNA

Zgodnie z art. 13 ust. 1 i 2 Ogólnego Rozporządzenia o Ochronie Danych Osobowych z dnia 27 kwietnia 2016 r. informujemy:

- 1.Dane osobowe przetwarzane są w celu realizacji zgłoszonej pracy geodezyjnej.
- 2.Administratorem Danych Osobowych jest właściwy miejscowo starosta.
- 3.Informacja o Inspektorze Ochrony Danych jest dostępna na stronie internetowej właściwego miejscowo starostwa powiatowego.
- 4.Odbiorcami danych osobowych mogą być przedmioty upoważnione do przetwarzania danych osobowych na podstawie odpowiednich przepisów prawa oraz podmioty, które przetwarzają dane osobowe w imieniu Administratora, na podstawie zawartej umowy powierzenia przetwarzania danych osobowych.
- 5.Dane osobowe będą przetwarzane przez okres niezbędny do realizacji celu wskazanego w pkt. 1, w tym również obowiązku archiwizacyjnego wynikającego z przepisów prawa.