








Starostwo Powiatowe  
w R A D O M S K U  
Referat Gospodarki Nieruchomościami  
27-500 R A D O M S K O  
ul. Leszka Czarnego 22

Załącznik do sprawy RN.6853.64.2023  
mapa z zaznaczonym przebiegiem infrastruktury telekomunikacyjnej  
na działce ozn. nr 1236/2, 1237/2, 1467/1, 1467/2 w obręb Wielgomłyny, gm. Wielgomłyny

LEGENDA:

-  stanowisko stupa 0,4kV
- istn. 17/RK-10/ZN* oznaczenie ewidencyjne stanowiska stuwego
- 40 - odległość między przestami stupów
-  stelaż zapasu i skrzynka rozdzielcza - mufa PD
- PO-* oprawa lampy
-  projektowana lokalizacja oznakowania kabla OTK
-  projektowany kabel OTK napowietrzny magistrala
-  projektowany kabel OTK ziemny
-  projektowany kabel OTK przytacza
-  istniejące napowietrzne przytączyce energetyczne

Inwestor:	CONNECT Marcin Barszcz , Pilczyca 3, 29-120 Kluczewsko	
Tytuł projektu:	Budowa sieci światłowodowej na terenie Powiatu Radomszczańskiego Etap: Budowa linii kablowej ziemnej relacji Rogi - Wielgomłyny (gmina Wielgomłyny)	Stadium oprac. P.W.
Tytuł rysunku:	Linia światłowodowa ziemna Rogi - Wielgomłyny	Skala: 1:500
Nr projektu:	PW03072023	Data: lipiec 2023
Sprawił:	Marcin Barszcz	Rys. 8
Opracował:	Piotr Kotulski	