

Załącznik do sprawy RN.6853.64.2023
 mapa z zaznaczonym przebiegiem infrastruktury telekomunikacyjnej
 na działce ozn. nr 1236/2, 1237/2, 1467/1, 1467/2 w obręb Wielgomłyny, gm. Wielgomłyny

Starostwo Powiatowe
 w R A D O M S K U
 Referat Gospodarki Nieruchomościami
 97-500 R A D O M S K O
 ul. Leszka Czarnego 22










1320/20/2

Proj. powierzchnia zajęcia pasa działek w celu prowadzenia prac - szer. 1,5m x 84,7,34m = 127,101m²

Proj. strefa ochronna światłowodów - szer. 1m x 84,7,34m = 84,7,34m²

17-467/2/2

LEGENDA:

-  stanowisko stupa 0,4kV
- istn. 17/RK-10/ŻN oznaczenie ewidencyjne stanowiska stuwowego
- 40 - odległość między przestami stupów
-  stelaż zapasu i skrzynka rozdzielcza - mufa PD
- PO - oprawa lampy
-  projektowana lokalizacja oznakowania kabla OTK
-  projektowany kabel OTK napowietrzny magistrala
-  projektowany kabel OTK ziemny
-  projektowany kabel OTK przyłącza
-  istniejące napowietrzne przyłącze energetyczne

Inwestor:	CONNECT Marcin Barszcz , Pilczyca 3, 29-120 Kluczewsko	
Tytuł projektu:	Budowa sieci światłowodowej na terenie Powiatu Radomszczańskiego Etap: Budowa linii kablowej ziemnej relacji Rogi - Wielgomłyny (gmina Wielgomłyny)	Stadium oprac. P.W.
Tytuł rysunku:	Linia światłowodowa ziemna Rogi - Wielgomłyny	Skala: 1:500
Nr projektu:	PW03072023	Data: lipiec 2023
Sprawdził:	Marcin Barszcz	Rys. 5
Opracował:	Piotr Kotulski	