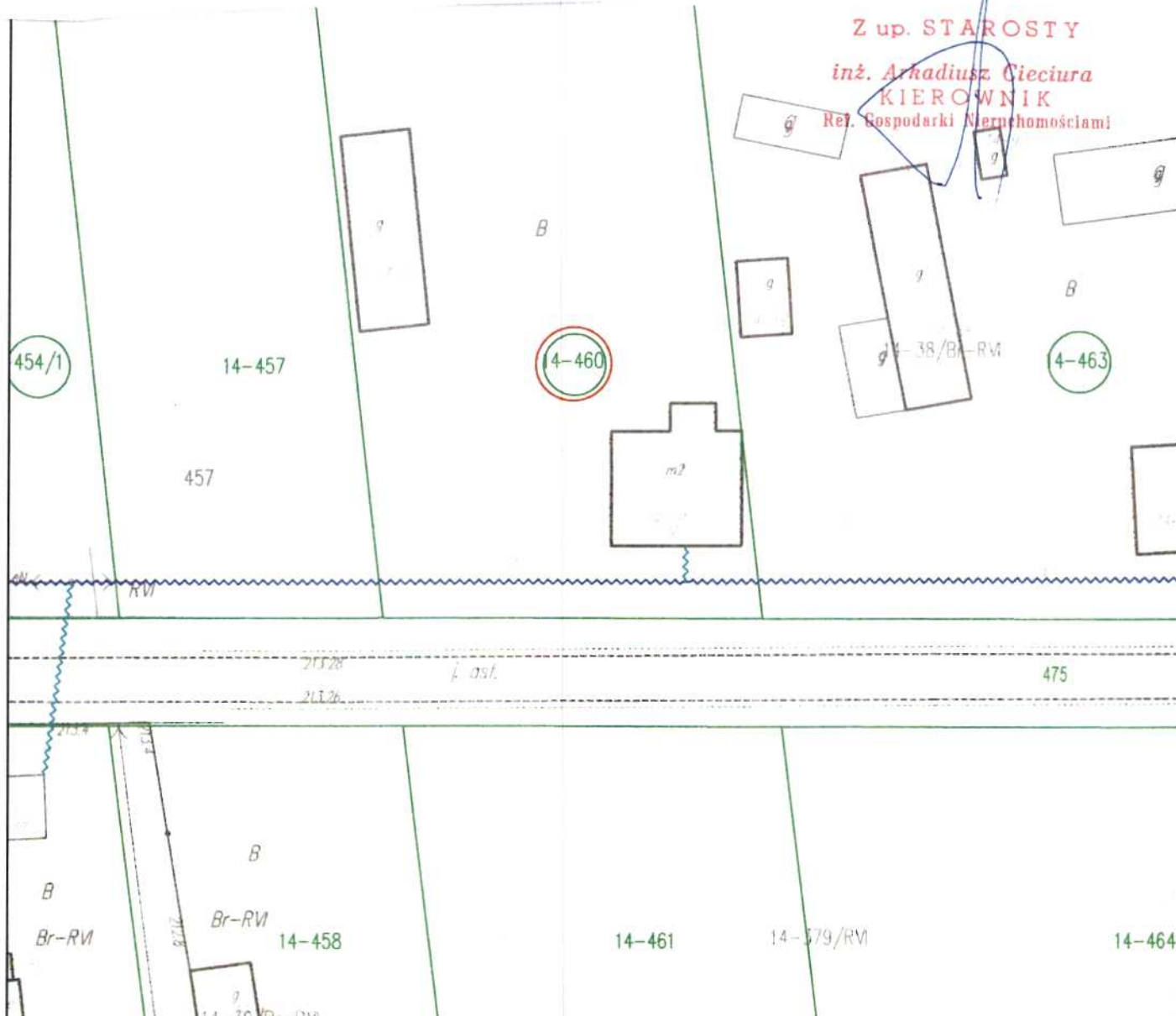





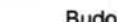


Załącznik do sprawy RN.6853.61.2023
mapa z zaznaczonym przebiegiem infrastruktury telekomunikacyjnej
na działce ozn. nr 460 w obrębie 0014_Nosalewice; gm. Przedbórz

Z up. STAROSTY
inż. Arkadiusz Cieciora
KIEROWNIK
Ref. Gospodarki Nieruchomościami



LEGENDA:

-  - proj. kabel światłowodowy o średnicy 11 mm, podwieszony na istniejącej podbudowie słupowej linii energetycznej, na wysokości nie mniejszej niż 4,5m
-  - proj. kabel światłowodowy abonencki o średnicy 6 mm, podwieszony na istniejącej podbudowie słupowej linii energetycznej, na wysokości nie mniejszej niż 4,5m budowany na etapie uruchamiania usługi
-  - proj. mikrokanalizacja teletechniczna o średnicy 60 mm zakopana w gruncie na głębokości normatywnej 0,7m
-  - proj. kabel światłowodowy abonencki ziemny o średnicy 6 mm zakopany w gruncie na głębokości normatywnej 0,7m
-  - granice działek
-  - numery działek

Zadanie:		wykonawca:	
Budowa infrastruktury telekomunikacyjnej w oparciu o technologię światłowodową FTTH		FONBUD ul. Redycka 71, 51-169 Wrocław	
Tyt. rys. Projekt Zagospodarowania Terenu		Inwestor: NEXERA Sp. z o.o. Al. Jana Pawła II 29, 00-867 Warszawa	
Opracował:	Przemysław Krupa	nr uprawnień:	data: 11.2022
Projektant:	Sławomir Janc	nr uprawnień:	data: 11.2022
Nr archiwalny:	FON/LOD-8/319592	Nr projektu:	4.10b
		Nr obszaru:	6
		Nr OLT:	319592
		skala:	1:500
		Rys. nr	1
		ark.	1/1