

Radomsko , dn. 04.05.2019 r.

mgr inż. Andrzej Frelek
(Imię i nazwisko geodety)
Nr uprawnień zawodowych 12951
Identyfikator zgłoszenia pracy: OD.6640.1035.2019

ZAWIADOMIENIE

- o czynnościach ustalenia przebiegu granic działki ewidencyjnej;
- o wznowieniu punktów granicznych ujawnionych uprzednio w ewidencji gruntów i budynków;

Na podstawie:

- art.38 ust.1 i art.86 ust.2 Rozporządzenie Ministra Rozwoju Regionalnego i Budownictwa w sprawie ewidencji gruntów i budynków z dnia 29 marca 2001r.;

- art. 39 ust. 1 Ustawy z dnia 17 maja 1989 r. – Prawo geodezyjne i kartograficzne działając na zlecenie właścicieli działki ewidencyjnej nr 1424 p. Bogumiły Gaik, Eweliny Gaik i Łukasza Gaika położonej w obrębie ewidencyjnym Wielgomłynny , gm. Wielgomłynny a między nieruchomościami , oznaczonymi numerami działek : 1294;1426;1422 obrębu Wielgomłynny oraz działek numer 1 i 12 obrębu Rogi uprzejmie zawiadamiam , że w dniu **04 czerwca 2019 r. o godzinie 10⁰⁰** w Wielgomłynach ,pow. radomszczański zostaną przeprowadzone na gruncie wyżej wymienione czynności.

Czynności powyższych dokona geodeta uprawniony Andrzej Frelek- Nr uprawnień zawodowych 12951 w zakresach 1;2 i 4 .

Spotkanie odbędzie się na działce numer ewidencyjny 1424 w Wielgomłynach o godzinie 10⁰⁰ w dniu 04 czerwca 2019 r.

W interesie Pana (Pani) jest udział w tych czynnościach osobiście lub przez swojego przedstawiciela.

Pouczenie:

Nieusprawiedliwione niestawiennictwo stron nie wstrzymuje czynności geodety –art.32 ust 3 Ustawy z 17 maja 1989r. Prawo geodezyjne i kartograficzne (Dz. U. z 2017 r. , poz. 2101).

W razie usprawiedliwionego niestawiennictwa strony geodeta wstrzymuje czynności do czasu ustania przeszkody lub wyznaczenia pełnomocnika – nie dłużej niż na okres miesiąca –art.32 ust.4 Ustawy z 17 maja 1989r. Prawo geodezyjne i kartograficzne (Dz. U. z 2017 r. , poz. 2101).

Zawiadomieni właściciele nieruchomości proszeni są o przybycie w oznaczonym terminie i miejscu ze wszystkimi dokumentami, jakie mogą być przydatne przy wykonywaniu czynności oraz dokumentami potwierdzającymi ich tożsamość. W przypadku współwłasności lub współużytkowania wieczystego, małżeńskiej wspólnoty ustawowej uczestnikami postępowania są wszystkie strony, mające tytuł prawny do nieruchomości . W sytuacji niemożności wzięcia udziału w czynnościach wyznaczenia punktów granicznych, ustalenia przebiegu granic działek ewidencyjnych przez właściciela nieruchomości w jego imieniu może występować osoba legitymująca się odpowiednim pełnomocnictwem (art.96 k.c.).

Otrzymują :

1. Maria Okręglicka - dz. nr 1 obręb Rogi, gm. Wielgomłynny

GEODEZJA
Tomasz Frelek
97-500 Radomsko, Hubala 29-31
NIP 772-210-05-88
☎ 44/683-63-17, 502 793 192

podpis geodety 
GEODETA UPRAWNIONY
mgr inż. Andrzej Frelek
Upr. MG. i B Nr 12951
97-500 Radomsko, L. Czarnego 19/56
tel. 44/ 683 63 17, 603 696 527

Radomsko , dn. 04.05.2019 r.

mgr inż. Andrzej Frelek
(Imię i nazwisko geodety)
Nr uprawnień zawodowych 12951
Identyfikator zgłoszenia pracy: OD.6640.1035.2019

ZAWIADOMIENIE

**- o czynnościach ustalenia przebiegu granic działki ewidencyjnej;
- o wznowieniu punktów granicznych ujawnionych uprzednio w ewidencji gruntów i budynków;**

Na podstawie:

- art.38 ust.1 i art.86 ust.2 Rozporządzenie Ministra Rozwoju Regionalnego i Budownictwa w sprawie ewidencji gruntów i budynków z dnia 29 marca 2001r.;
- art. 39 ust. 1 Ustawy z dnia 17 maja 1989 r. – Prawo geodezyjne i kartograficzne działając na zlecenie właścicieli działki ewidencyjnej nr 1424 p. Bogumiły Gaik, Eweliny Gaik i Łukasza Gaika położonej w obrębie ewidencyjnym Wielgomłynny , gm. Wielgomłynny a między nieruchomościami , oznaczonymi numerami działek : 1294;1426;1422 obrębu Wielgomłynny oraz działek numer 1 i 12 obrębu Rogi uprzejmie zawiadamiam , że w dniu **04 czerwca 2019 r. o godzinie 10⁰⁰** w Wielgomłynnach ,pow. radomszczański zostaną przeprowadzone na gruncie wyżej wymienione czynności.
Czynności powyższych dokona geodeta uprawniony Andrzej Frelek- Nr uprawnień zawodowych 12951 w zakresach 1;2 i 4 .

Spotkanie odbędzie się na działce numer ewidencyjny 1424 w Wielgomłynnach o godzinie 10⁰⁰ w dniu 04 czerwca 2019 r.

W interesie Pana (Pani) jest udział w tych czynnościach osobiście lub przez swojego przedstawiciela.

Pouczenie:

Nieusprawiedliwione niestawiennictwo stron nie wstrzymuje czynności geodety –art.32 ust 3 Ustawy z 17 maja 1989r. Prawo geodezyjne i kartograficzne (Dz. U. z 2017 r. , poz. 2101).
W razie usprawiedliwionego niestawiennictwa strony geodeta wstrzymuje czynności do czasu ustania przeszkody lub wyznaczenia pełnomocnika – nie dłużej niż na okres miesiąca –art.32 ust.4 Ustawy z 17 maja 1989r. Prawo geodezyjne i kartograficzne (Dz. U. z 2017 r. , poz. 2101).
Zawiadomieni właściciele nieruchomości proszeni są o przybycie w oznaczonym terminie i miejscu ze wszystkimi dokumentami, jakie mogą być przydatne przy wykonywaniu czynności oraz dokumentami potwierdzającymi ich tożsamość. W przypadku współwłasności lub współużytkowania wieczystego, małżeńskiej wspólnoty ustawowej uczestnikami postępowania są wszystkie strony, mające tytuł prawny do nieruchomości . W sytuacji niemożności wzięcia udziału w czynnościach wyznaczenia punktów granicznych, ustalenia przebiegu granic działek ewidencyjnych przez właściciela nieruchomości w jego imieniu może występować osoba legitymująca się odpowiednim pełnomocnictwem (art.96 k.c.).

Otrzymują :

1.Konstanty Pabiasz - dz. nr 1 obręb Rogi, gm. Wielgomłynny

GEODEZJA
Tomasz Frelek
97-500 Radomsko, Hubala 29-31
NIP 772-210-05-88
☎ 44/683-63-17, 502 793 192

podpis geodety


GEODETA UPRAWNIONY
mgr inż. Andrzej Frelek
Upr. MG. i B Nr 12951
97-500 Radomsko, L. Czarnego 19/56
tel. 44/ 683 63 17, 603 696 527

Radomsko , dn. 04.05.2019 r.

mgr inż. Andrzej Frelek
(Imię i nazwisko geodety)
Nr uprawnień zawodowych 12951
Identyfikator zgłoszenia pracy: OD.6640.1035.2019

ZAWIADOMIENIE

**- o czynnościach ustalenia przebiegu granic działki ewidencyjnej;
- o wznowieniu punktów granicznych ujawnionych uprzednio w ewidencji gruntów i budynków;**

Na podstawie:

- art.38 ust.1 i art.86 ust.2 Rozporządzenie Ministra Rozwoju Regionalnego i Budownictwa w sprawie ewidencji gruntów i budynków z dnia 29 marca 2001r.;
- art. 39 ust. 1 Ustawy z dnia 17 maja 1989 r. – Prawo geodezyjne i kartograficzne działając na zlecenie właścicieli działki ewidencyjnej nr 1424 p. Bogumiły Gaik, Eweliny Gaik i Łukasza Gaika położonej w obrębie ewidencyjnym Wielgomłynny , gm. Wielgomłynny a między nieruchomościami , oznaczonymi numerami działek : 1294;1426;1422 obrębu Wielgomłynny oraz działek numer 1 i 12 obrębu Rogi uprzejmie zawiadamiam , że w dniu **04 czerwca 2019 r. o godzinie 10⁰⁰** w Wielgomłynnach ,pow. radomszczański zostaną przeprowadzone na gruncie wyżej wymienione czynności.
Czynności powyższych dokona geodeta uprawniony Andrzej Frelek- Nr uprawnień zawodowych 12951 w zakresach 1;2 i 4 .

Spotkanie odbędzie się na działce numer ewidencyjny 1424 w Wielgomłynnach o godzinie 10⁰⁰ w dniu 04 czerwca 2019 r.

W interesie Pana (Pani) jest udział w tych czynnościach osobiście lub przez swojego przedstawiciela.

Pouczenie:


Nieusprawiedliwione niestawiennictwo stron nie wstrzymuje czynności geodety –art.32 ust 3 Ustawy z 17 maja 1989r. Prawo geodezyjne i kartograficzne (Dz. U. z 2017 r. , poz. 2101).
W razie usprawiedliwionego niestawiennictwa strony geodeta wstrzymuje czynności do czasu ustania przeszkody lub wyznaczenia pełnomocnika – nie dłużej niż na okres miesiąca –art.32 ust.4 Ustawy z 17 maja 1989r. Prawo geodezyjne i kartograficzne (Dz. U. z 2017 r. , poz. 2101).
Zawiadomieni właściciele nieruchomości proszeni są o przybycie w oznaczonym terminie i miejscu ze wszystkimi dokumentami, jakie mogą być przydatne przy wykonywaniu czynności oraz dokumentami potwierdzającymi ich tożsamość. W przypadku współwłasności lub współużytkowania wieczystego, małżeńskiej wspólnoty ustawowej uczestnikami postępowania są wszystkie strony, mające tytuł prawny do nieruchomości . W sytuacji niemożności wzięcia udziału w czynnościach wyznaczenia punktów granicznych, ustalenia przebiegu granic działek ewidencyjnych przez właściciela nieruchomości w jego imieniu może występować osoba legitymująca się odpowiednim pełnomocnictwem (art.96 k.c.).

Otrzymują :

1.Edward Kowalczyk - dz. nr 1 obręb Rogi, gm. Wielgomłynny

GEODEZJA
Tomasz Frelek
97-500 Radomsko, Hubala 29-31
NIP 772-210-05-88
☎ 44/ 683-63-17, 502 793 192

podpis geodety


GEODETA UPRAWNIONY
mgr inż. Andrzej Frelek
Upr. MG. i B Nr 12951
97-500 Radomsko, L. Czarnego 19/56
tel. 44/ 683 63 17, 603 696 527

Radomsko , dn. 04.05.2019 r.

mgr inż. Andrzej Frelek
(Imię i nazwisko geodety)
Nr uprawnień zawodowych 12951
Identyfikator zgłoszenia pracy: OD.6640.1035.2019

ZAWIADOMIENIE

- o czynnościach ustalenia przebiegu granic działki ewidencyjnej;
- o wznowieniu punktów granicznych ujawnionych uprzednio w ewidencji gruntów i budynków;

Na podstawie:

- art.38 ust.1 i art.86 ust.2 Rozporządzenie Ministra Rozwoju Regionalnego i Budownictwa w sprawie ewidencji gruntów i budynków z dnia 29 marca 2001r.;

- art. 39 ust. 1 Ustawy z dnia 17 maja 1989 r. – Prawo geodezyjne i kartograficzne działając na zlecenie właścicieli działki ewidencyjnej nr 1424 p. Bogumiły Gaik, Eweliny Gaik i Łukasza Gaika położonej w obrębie ewidencyjnym Wielgomłynny , gm. Wielgomłynny a między nieruchomościami , oznaczonymi numerami działek : 1294;1426;1422 obrębu Wielgomłynny oraz działek numer 1 i 12 obrębu Rogi uprzejmie zawiadamiam , że w dniu **04 czerwca 2019 r. o godzinie 10⁰⁰** w Wielgomłynach ,pow. radomszczański zostaną przeprowadzone na gruncie wyżej wymienione czynności.

Czynności powyższych dokona geodeta uprawniony Andrzej Frelek- Nr uprawnień zawodowych 12951 w zakresach 1;2 i 4 .

Spotkanie odbędzie się na działce numer ewidencyjny 1424 w Wielgomłynach o godzinie 10⁰⁰ w dniu 04 czerwca 2019 r.

W interesie Pana (Pani) jest udział w tych czynnościach osobiście lub przez swojego przedstawiciela.

Pouczenie:

Nieusprawiedliwione niestawiennictwo stron nie wstrzymuje czynności geodety –art.32 ust 3 Ustawy z 17 maja 1989r. Prawo geodezyjne i kartograficzne (Dz. U. z 2017 r. , poz. 2101).

W razie usprawiedliwionego niestawiennictwa strony geodeta wstrzymuje czynności do czasu ustania przeszkody lub wyznaczenia pełnomocnika – nie dłużej niż na okres miesiąca –art.32 ust.4 Ustawy z 17 maja 1989r. Prawo geodezyjne i kartograficzne (Dz. U. z 2017 r. , poz. 2101).

Zawiadomieni właściciele nieruchomości proszeni są o przybycie w oznaczonym terminie i miejscu ze wszystkimi dokumentami, jakie mogą być przydatne przy wykonywaniu czynności oraz dokumentami potwierdzającymi ich tożsamość. W przypadku współwłasności lub współużytkowania wieczystego, małżeńskiej wspólnoty ustawowej uczestnikami postępowania są wszystkie strony, mające tytuł prawny do nieruchomości . W sytuacji niemożności wzięcia udziału w czynnościach wyznaczenia punktów granicznych, ustalenia przebiegu granic działek ewidencyjnych przez właściciela nieruchomości w jego imieniu może występować osoba legitymująca się odpowiednim pełnomocnictwem (art.96 k.c.).

Otrzymują :

1. Józef Mofina - dz. nr 1 obręb Rogi, gm. Wielgomłynny

GEODEZJA
Tomasz Frelek
97-500 Radomsko, Hubala 29-31
NIP 772-210-06-88
☎ 44/683-63-17, 502 793 192

podpis geodety


GEODETA UPRAWNIONY
mgr inż. Andrzej Frelek
Upr. MG. i B Nr 12951
97-500 Radomsko, L. Czarnego 19/56
tel. 44/ 683 63 17, 603 696 527

Radomsko , dn. 04.05.2019 r.

mgr inż. Andrzej Frelek
(Imię i nazwisko geodety)
Nr uprawnień zawodowych 12951
Identyfikator zgłoszenia pracy: OD.6640.1035.2019

ZAWIADOMIENIE

**- o czynnościach ustalenia przebiegu granic działki ewidencyjnej;
- o wznowieniu punktów granicznych ujawnionych uprzednio w ewidencji gruntów i budynków;**

Na podstawie:

- art.38 ust.1 i art.86 ust.2 Rozporządzenie Ministra Rozwoju Regionalnego i Budownictwa w sprawie ewidencji gruntów i budynków z dnia 29 marca 2001r.;

- art. 39 ust. 1 Ustawy z dnia 17 maja 1989 r. – Prawo geodezyjne i kartograficzne działając na zlecenie właścicieli działki ewidencyjnej nr 1424 p. Bogumiły Gaik, Eweliny Gaik i Łukasza Gaika położonej w obrębie ewidencyjnym Wielgomłyny , gm. Wielgomłyny a między nieruchomościami , oznaczonymi numerami działek : 1294;1426;1422 obrębu Wielgomłyny oraz działek numer 1 i 12 obrębu Rogi uprzejmie zawiadamiam , że w dniu **04 czerwca 2019 r. o godzinie 10⁰⁰** w Wielgomłynach ,pow. radomszczański zostaną przeprowadzone na gruncie wyżej wymienione czynności.

Czynności powyższych dokona geodeta uprawniony Andrzej Frelek- Nr uprawnień zawodowych 12951 w zakresach 1;2 i 4 .

Spotkanie odbędzie się na działce numer ewidencyjny 1424 w Wielgomłynach o godzinie 10⁰⁰ w dniu 04 czerwca 2019 r.

W interesie Pana (Pani) jest udział w tych czynnościach osobiście lub przez swojego przedstawiciela.

Pouczenie:

Nieusprawiedliwione niestawiennictwo stron nie wstrzymuje czynności geodety –art.32 ust 3 Ustawy z 17 maja 1989r. Prawo geodezyjne i kartograficzne (Dz. U. z 2017 r. , poz. 2101).

W razie usprawiedliwionego niestawiennictwa strony geodeta wstrzymuje czynności do czasu ustania przeszkody lub wyznaczenia pełnomocnika – nie dłużej niż na okres miesiąca –art.32 ust.4 Ustawy z 17 maja 1989r. Prawo geodezyjne i kartograficzne (Dz. U. z 2017 r. , poz. 2101).

Zawiadomieni właściciele nieruchomości proszeni są o przybycie w oznaczonym terminie i miejscu ze wszystkimi dokumentami, jakie mogą być przydatne przy wykonywaniu czynności oraz dokumentami potwierdzającymi ich tożsamość. W przypadku współwłasności lub współużytkowania wieczystego, małżeńskiej wspólnoty ustawowej uczestnikami postępowania są wszystkie strony, mające tytuł prawny do nieruchomości . W sytuacji niemożności wzięcia udziału w czynnościach wyznaczenia punktów granicznych, ustalenia przebiegu granic działek ewidencyjnych przez właściciela nieruchomości w jego imieniu może występować osoba legitymująca się odpowiednim pełnomocnictwem (art.96 k.c.).

Otrzymują :

1. Bronisława Liczberska - dz. nr 1 obręb Rog, gm. Wielgomłyny

GEODEZJA
Tomasz Frelek
97-500 Radomsko, Hubala 29-31
NIP 772-210-05-88
☎ 44/683-63-17, 502 793 192

podpis geodety 
GEODETA UPRAWNIONY
mgr inż. Andrzej Frelek
Upr. MG. i B Nr 12951
97-500 Radomsko, L. Czarnego 19/56
tel. 44/ 683 63 17, 603 696 527

Radomsko, dn. 04.05.2019 r.

mgr inż. Andrzej Frelek
(Imię i nazwisko geodety)
Nr uprawnień zawodowych 12951
Identyfikator zgłoszenia pracy: OD.6640.1035.2019

ZAWIADOMIENIE

**- o czynnościach ustalenia przebiegu granic działki ewidencyjnej;
- o wznowieniu punktów granicznych ujawnionych uprzednio w ewidencji gruntów i budynków;**

Na podstawie:

- art.38 ust.1 i art.86 ust.2 Rozporządzenie Ministra Rozwoju Regionalnego i Budownictwa w sprawie ewidencji gruntów i budynków z dnia 29 marca 2001r.;

- art. 39 ust. 1 Ustawy z dnia 17 maja 1989 r. – Prawo geodezyjne i kartograficzne działając na zlecenie właścicieli działki ewidencyjnej nr 1424 p. Bogumiły Gaik, Eweliny Gaik i Łukasza Gaika położonej w obrębie ewidencyjnym Wielgomłynny, gm. Wielgomłynny a między nieruchomościami, oznaczonymi numerami działek : 1294;1426;1422 obrębu Wielgomłynny oraz działek numer 1 i 12 obrębu Rogi uprzejmie zawiadamiam, że w dniu **04 czerwca 2019 r. o godzinie 10⁰⁰** w Wielgomłynnach, pow. radomszczański zostaną przeprowadzone na gruncie wyżej wymienione czynności.

Czynności powyższych dokona geodeta uprawniony Andrzej Frelek- Nr uprawnień zawodowych 12951 w zakresach 1;2 i 4.

Spotkanie odbędzie się na działce numer ewidencyjny 1424 w Wielgomłynnach o godzinie 10⁰⁰ w dniu 04 czerwca 2019 r.

W interesie Pana (Pani) jest udział w tych czynnościach osobiście lub przez swojego przedstawiciela.

Pouczenie:

Nieusprawiedliwione niestawiennictwo stron nie wstrzymuje czynności geodety –art.32 ust 3 Ustawy z 17 maja 1989r. Prawo geodezyjne i kartograficzne (Dz. U. z 2017 r. , poz. 2101).

W razie usprawiedliwionego niestawiennictwa strony geodeta wstrzymuje czynności do czasu ustania przeszkody lub wyznaczenia pełnomocnika – nie dłużej niż na okres miesiąca –art.32 ust.4 Ustawy z 17 maja 1989r. Prawo geodezyjne i kartograficzne (Dz. U. z 2017 r. , poz. 2101).

Zawiadomieni właściciele nieruchomości proszeni są o przybycie w oznaczonym terminie i miejscu ze wszystkimi dokumentami, jakie mogą być przydatne przy wykonywaniu czynności oraz dokumentami potwierdzającymi ich tożsamość. W przypadku współwłasności lub współużytkowania wieczystego, małżeńskiej wspólnoty ustawowej uczestnikami postępowania są wszystkie strony, mające tytuł prawny do nieruchomości. W sytuacji niemożności wzięcia udziału w czynnościach wyznaczenia punktów granicznych, ustalenia przebiegu granic działek ewidencyjnych przez właściciela nieruchomości w jego imieniu może występować osoba legitymująca się odpowiednim pełnomocnictwem (art.96 k.c.).

Otrzymują :

1. Józef Jędrzejczyk - dz. nr 12 obręb Rogi, gm. Wielgomłynny

GEODEZJA
Tomasz Frelek
97-500 Radomsko, Hubala 29-31
NIP 772-210-05-88
☎ 44/683-63-17, 502 793 192

podpis geodety


GEODETA UPRAWNIONY
mgr inż. Andrzej Frelek
Upr. MG. i B Nr 12951
97-500 Radomsko, L. Czarnego 19/56
tel. 44/ 683 63 17, 603 696 527

Radomsko , dn. 04.05.2019 r.

mgr inż. Andrzej Frelek
(Imię i nazwisko geodety)
Nr uprawnień zawodowych 12951
Identyfikator zgłoszenia pracy: OD.6640.1035.2019

ZAWIADOMIENIE

**- o czynnościach ustalenia przebiegu granic działki ewidencyjnej;
- o wznowieniu punktów granicznych ujawnionych uprzednio w ewidencji gruntów i budynków;**

Na podstawie:

- art.38 ust.1 i art.86 ust.2 Rozporządzenie Ministra Rozwoju Regionalnego i Budownictwa w sprawie ewidencji gruntów i budynków z dnia 29 marca 2001r.;

- art. 39 ust. 1 Ustawy z dnia 17 maja 1989 r. – Prawo geodezyjne i kartograficzne działając na zlecenie właścicieli działki ewidencyjnej nr 1424 p. Bogumiły Gaik, Eweliny Gaik i Łukasza Gaika położonej w obrębie ewidencyjnym Wielgomłynny , gm. Wielgomłynny a między nieruchomościami , oznaczonymi numerami działek : 1294;1426;1422 obrębu Wielgomłynny oraz działek numer 1 i 12 obrębu Rogi uprzejmie zawiadamiam , że w dniu **04 czerwca 2019 r. o godzinie 10⁰⁰** w Wielgomłynnach ,pow. radomszczański zostaną przeprowadzone na gruncie wyżej wymienione czynności.

Czynności powyższych dokona geodeta uprawniony Andrzej Frelek- Nr uprawnień zawodowych 12951 w zakresach 1;2 i 4 .

Spotkanie odbędzie się na działce numer ewidencyjny 1424 w Wielgomłynnach o godzinie 10⁰⁰ w dniu 04 czerwca 2019 r.

W interesie Pana (Pani) jest udział w tych czynnościach osobiście lub przez swojego przedstawiciela.

Pouczenie:

Nieusprawiedliwione niestawiennictwo stron nie wstrzymuje czynności geodety –art.32 ust 3 Ustawy z 17 maja 1989r. Prawo geodezyjne i kartograficzne (Dz. U. z 2017 r. , poz. 2101).

W razie usprawiedliwionego niestawiennictwa strony geodeta wstrzymuje czynności do czasu ustania przeszkody lub wyznaczenia pełnomocnika – nie dłużej niż na okres miesiąca –art.32 ust.4 Ustawy z 17 maja 1989r. Prawo geodezyjne i kartograficzne (Dz. U. z 2017 r. , poz. 2101).

Zawiadomieni właściciele nieruchomości proszeni są o przybycie w oznaczonym terminie i miejscu ze wszystkimi dokumentami, jakie mogą być przydatne przy wykonywaniu czynności oraz dokumentami potwierdzającymi ich tożsamość. W przypadku współwłasności lub współużytkowania wieczystego, małżeńskiej wspólnoty ustawowej uczestnikami postępowania są wszystkie strony, mające tytuł prawny do nieruchomości . W sytuacji niemożności wzięcia udziału w czynnościach wyznaczenia punktów granicznych, ustalenia przebiegu granic działek ewidencyjnych przez właściciela nieruchomości w jego imieniu może występować osoba legitymująca się odpowiednim pełnomocnictwem (art.96 k.c.).

Otrzymują :

1. Anna Rajek - dz. nr 12 obręb Rogi, gm. Wielgomłynny

GEODEZJA
Tomasz Frelek
97-500 Radomsko, Hubala 29-31
NIP 772-210-05-88
☎ 44/ 683-63-17, 502 793 192

podpis geodety 
GEODETA UPRAWNIONY
mgr inż. Andrzej Frelek
Upr. MG. i B Nr 12951
97-500 Radomsko, L. Czarnego 19/56
tel. 44/ 683 63 17, 603 696 527

Radomsko , dn. 04.05.2019 r.

mgr inż. Andrzej Frelek
(Imię i nazwisko geodety)
Nr uprawnień zawodowych 12951
Identyfikator zgłoszenia pracy: OD.6640.1035.2019

ZAWIADOMIENIE

**- o czynnościach ustalenia przebiegu granic działki ewidencyjnej;
- o wznowieniu punktów granicznych ujawnionych uprzednio w ewidencji gruntów i budynków;**

Na podstawie:

- art.38 ust.1 i art.86 ust.2 Rozporządzenie Ministra Rozwoju Regionalnego i Budownictwa w sprawie ewidencji gruntów i budynków z dnia 29 marca 2001r.;

- art. 39 ust. 1 Ustawy z dnia 17 maja 1989 r. – Prawo geodezyjne i kartograficzne działając na zlecenie właścicieli działki ewidencyjnej nr 1424 p. Bogumiły Gaik, Eweliny Gaik i Łukasza Gaika położonej w obrębie ewidencyjnym Wielgomłynny ; gm. Wielgomłynny a między nieruchomościami , oznaczonymi numerami działek : 1294;1426;1422 obrębu Wielgomłynny oraz działek numer 1 i 12 obrębu Rogi uprzejmie zawiadamiam , że w dniu **04 czerwca 2019 r. o godzinie 10⁰⁰** w Wielgomłynach ,pow. radomszczański zostaną przeprowadzone na gruncie wyżej wymienione czynności.

Czynności powyższych dokona geodeta uprawniony Andrzej Frelek- Nr uprawnień zawodowych 12951 w zakresach 1;2 i 4 .

Spotkanie odbędzie się na działce numer ewidencyjny 1424 w Wielgomłynach o godzinie 10⁰⁰ w dniu 04 czerwca 2019 r.

W interesie Pana (Pani) jest udział w tych czynnościach osobiście lub przez swojego przedstawiciela.

Pouczenie:

Nieusprawiedliwione niestawiennictwo stron nie wstrzymuje czynności geodety –art.32 ust 3 Ustawy z 17 maja 1989r. Prawo geodezyjne i kartograficzne (Dz. U. z 2017 r. , poz. 2101).


W razie usprawiedliwionego niestawiennictwa strony geodeta wstrzymuje czynności do czasu ustania przeszkody lub wyznaczenia pełnomocnika – nie dłużej niż na okres miesiąca –art.32 ust.4 Ustawy z 17 maja 1989r. Prawo geodezyjne i kartograficzne (Dz. U. z 2017 r. , poz. 2101).

Zawiadomieni właściciele nieruchomości proszeni są o przybycie w oznaczonym terminie i miejscu ze wszystkimi dokumentami, jakie mogą być przydatne przy wykonywaniu czynności oraz dokumentami potwierdzającymi ich tożsamość. W przypadku współwłasności lub współużytkowania wieczystego, małżeńskiej wspólnoty ustawowej uczestnikami postępowania są wszystkie strony, mające tytuł prawny do nieruchomości . W sytuacji niemożności wzięcia udziału w czynnościach wyznaczenia punktów granicznych, ustalenia przebiegu granic działek ewidencyjnych przez właściciela nieruchomości w jego imieniu może występować osoba legitymująca się odpowiednim pełnomocnictwem (art.96 k.c.).

Otrzymują :

1.Piotr Kuligowski - dz. nr 12 obręb Rogi, gm. Wielgomłynny

GEODEZJA
Tomasz Frelek
97-500 Radomsko, Hubala 29-31
NIP 772-210-05-88
☎ 44/683-63-17, 502 793 192

podpis geodety

GEODETA UPRAWNIONY
mgr inż. Andrzej Frelek
Upr. MG. i B Nr 12951
97-500 Radomsko, L. Czarnego 19/56
tel. 44/ 683 63 17, 603 696 527

Radomsko , dn. 04.05.2019 r.

mgr inż. Andrzej Frelek
(Imię i nazwisko geodety)
Nr uprawnień zawodowych 12951
Identyfikator zgłoszenia pracy: OD.6640.1035.2019

ZAWIADOMIENIE

**- o czynnościach ustalenia przebiegu granic działki ewidencyjnej;
- o wznowieniu punktów granicznych ujawnionych uprzednio w ewidencji gruntów i budynków;**

Na podstawie:

- art.38 ust.1 i art.86 ust.2 Rozporządzenie Ministra Rozwoju Regionalnego i Budownictwa w sprawie ewidencji gruntów i budynków z dnia 29 marca 2001r.;
- art. 39 ust. 1 Ustawy z dnia 17 maja 1989 r. – Prawo geodezyjne i kartograficzne działając na zlecenie właścicieli działki ewidencyjnej nr 1424 p. Bogumiły Gaik, Eweliny Gaik i Łukasza Gaika położonej w obrębie ewidencyjnym Wielgomłynny , gm. Wielgomłynny a między nieruchomościami , oznaczonymi numerami działek : 1294;1426;1422 obrębu Wielgomłynny oraz działek numer 1 i 12 obrębu Rogi uprzejmie zawiadamiam , że w dniu **04 czerwca 2019 r. o godzinie 10⁰⁰** w Wielgomłynach ,pow. radomszczański zostaną przeprowadzone na gruncie wyżej wymienione czynności.
Czynności powyższych dokona geodeta uprawniony Andrzej Frelek- Nr uprawnień zawodowych 12951 w zakresach 1;2 i 4 .

Spotkanie odbędzie się na działce numer ewidencyjny 1424 w Wielgomłynach o godzinie 10⁰⁰ w dniu 04 czerwca 2019 r.

W interesie Pana (Pani) jest udział w tych czynnościach osobiście lub przez swojego przedstawiciela.

Pouczenie:

Nieusprawiedliwione niestawiennictwo stron nie wstrzymuje czynności geodety –art.32 ust 3 Ustawy z 17 maja 1989r. Prawo geodezyjne i kartograficzne (Dz. U. z 2017 r. , poz. 2101).
W razie usprawiedliwionego niestawiennictwa strony geodeta wstrzymuje czynności do czasu ustania przeszkody lub wyznaczenia pełnomocnika – nie dłużej niż na okres miesiąca –art.32 ust.4 Ustawy z 17 maja 1989r. Prawo geodezyjne i kartograficzne (Dz. U. z 2017 r. , poz. 2101).
Zawiadomieni właściciele nieruchomości proszeni są o przybycie w oznaczonym terminie i miejscu ze wszystkimi dokumentami, jakie mogą być przydatne przy wykonywaniu czynności oraz dokumentami potwierdzającymi ich tożsamość. W przypadku współwłasności lub współużytkowania wieczystego, małżeńskiej wspólnoty ustawowej uczestnikami postępowania są wszystkie strony, mające tytuł prawny do nieruchomości . W sytuacji niemożności wzięcia udziału w czynnościach wyznaczenia punktów granicznych, ustalenia przebiegu granic działek ewidencyjnych przez właściciela nieruchomości w jego imieniu może występować osoba legitymująca się odpowiednim pełnomocnictwem (art.96 k.c.).

Otrzymują :

1.Jan Konieczny - dz. nr 12 obręb Rogi, gm. Wielgomłynny

GEODEZJA
Tomasz Frelek
97-500 Radomsko, Hubala 29-31
NIP 772-210-05-88
☎ 44/ 683-63-17, 502 793 192

podpis geodety


GEODETA UPRAWNIONY
mgr inż. Andrzej Frelek
Upr. MG. i B Nr 12951
97-500 Radomsko, L. Czarnego 19/56
tel. 44/ 683 63 17, 603 696 527

Radomsko , dn. 04.05.2019 r.

mgr inż. Andrzej Frelek
(Imię i nazwisko geodety)
Nr uprawnień zawodowych 12951
Identyfikator zgłoszenia pracy:OD.6640.1035.2019

ZAWIADOMIENIE

**- o czynnościach ustalenia przebiegu granic działki ewidencyjnej;
- o wznowieniu punktów granicznych ujawnionych uprzednio w ewidencji gruntów i budynków;**

Na podstawie:

- art.38 ust.1 i art.86 ust.2 Rozporządzenie Ministra Rozwoju Regionalnego i Budownictwa w sprawie ewidencji gruntów i budynków z dnia 29 marca 2001r.;

- art. 39 ust. 1 Ustawy z dnia 17 maja 1989 r. – Prawo geodezyjne i kartograficzne działając na zlecenie właścicieli działki ewidencyjnej nr 1424 p. Bogumiły Gaik, Eweliny Gaik i Łukasza Gaika położonej w obrębie ewidencyjnym Wielgomłynny , gm. Wielgomłynny a między nieruchomościami , oznaczonymi numerami działek : 1294;1426;1422 obrębu Wielgomłynny oraz działek numer 1 i 12 obrębu Rogi uprzejmie zawiadamiam , że w dniu **04 czerwca 2019 r. o godzinie 10⁰⁰** w Wielgomłynach ,pow. radomszczański zostaną przeprowadzone na gruncie wyżej wymienione czynności.

Czynności powyższych dokona geodeta uprawniony Andrzej Frelek- Nr uprawnień zawodowych 12951 w zakresach 1;2 i 4 .

Spotkanie odbędzie się na działce numer ewidencyjny 1424 w Wielgomłynach o godzinie 10⁰⁰ w dniu 04 czerwca 2019 r.

W interesie Pana (Pani) jest udział w tych czynnościach osobiście lub przez swojego przedstawiciela.

Pouczenie:

Nieusprawiedliwione niestawiennictwo stron nie wstrzymuje czynności geodety –art.32 ust 3 Ustawy z 17 maja 1989r. Prawo geodezyjne i kartograficzne (Dz. U. z 2017 r. , poz. 2101).

W razie usprawiedliwionego niestawiennictwa strony geodeta wstrzymuje czynności do czasu ustania przeszkody lub wyznaczenia pełnomocnika – nie dłużej niż na okres miesiąca –art.32 ust.4 Ustawy z 17 maja 1989r. Prawo geodezyjne i kartograficzne (Dz. U. z 2017 r. , poz. 2101).

Zawiadomieni właściciele nieruchomości proszeni są o przybycie w oznaczonym terminie i miejscu ze wszystkimi dokumentami, jakie mogą być przydatne przy wykonywaniu czynności oraz dokumentami potwierdzającymi ich tożsamość. W przypadku współwłasności lub współużytkowania wieczystego, małżeńskiej wspólnoty ustawowej uczestnikami postępowania są wszystkie strony, mające tytuł prawny do nieruchomości . W sytuacji niemożności wzięcia udziału w czynnościach wyznaczenia punktów granicznych, ustalenia przebiegu granic działek ewidencyjnych przez właściciela nieruchomości w jego imieniu może występować osoba legitymująca się odpowiednim pełnomocnictwem (art.96 k.c.).

Otrzymują :

1.Józefa Krzętowska - dz. nr 12 obręb Rogi, gm. Wielgomłynny

GEODEZJA
Tomasz Frelek
97-500 Radomsko, Hubala 29-31
NIP 772-210-05-88
☎ 44/ 683-63-17, 502 793 192

podpis geodety


GEODETA UPRAWNIONY
mgr inż. Andrzej Frelek
Upr. MG. i B Nr 12951
97-500 Radomsko, L. Czarnego 19/56
tel. 44/ 683 63 17, 603 696 527

Radomsko , dn. 04.05.2019 r.

mgr inż. Andrzej Frelek
(Imię i nazwisko geodety)
Nr uprawnień zawodowych 12951
Identyfikator zgłoszenia pracy: OD.6640.1035.2019

ZAWIADOMIENIE

**- o czynnościach ustalenia przebiegu granic działki ewidencyjnej;
- o wznowieniu punktów granicznych ujawnionych uprzednio w ewidencji gruntów i budynków;**

Na podstawie:

- art.38 ust.1 i art.86 ust.2 Rozporządzenie Ministra Rozwoju Regionalnego i Budownictwa w sprawie ewidencji gruntów i budynków z dnia 29 marca 2001r.;

- art. 39 ust. 1 Ustawy z dnia 17 maja 1989 r. – Prawo geodezyjne i kartograficzne działając na zlecenie właścicieli działki ewidencyjnej nr 1424 p. Bogumiły Gaik, Eweliny Gaik i Łukasza Gaika położonej w obrębie ewidencyjnym Wielgomłyn , gm. Wielgomłyn a między nieruchomościami , oznaczonymi numerami działek : 1294;1426;1422 obrębu Wielgomłyn oraz działek numer 1 i 12 obrębu Rogi uprzejmie zawiadamiam , że w dniu **04 czerwca 2019 r. o godzinie 10⁰⁰** w Wielgomłynach ,pow. radomszczański zostaną przeprowadzone na gruncie wyżej wymienione czynności.

Czynności powyższych dokona geodeta uprawniony Andrzej Frelek- Nr uprawnień zawodowych 12951 w zakresach 1;2 i 4 .

Spotkanie odbędzie się na działce numer ewidencyjny 1424 w Wielgomłynach o godzinie 10⁰⁰ w dniu 04 czerwca 2019 r.

W interesie Pana (Pani) jest udział w tych czynnościach osobiście lub przez swojego przedstawiciela.

Pouczenie:

Nieusprawiedliwione niestawiennictwo stron nie wstrzymuje czynności geodety –art.32 ust 3 Ustawy z 17 maja 1989r. Prawo geodezyjne i kartograficzne (Dz. U. z 2017 r. , poz. 2101).


W razie usprawiedliwionego niestawiennictwa strony geodeta wstrzymuje czynności do czasu ustania przeszkody lub wyznaczenia pełnomocnika – nie dłużej niż na okres miesiąca –art.32 ust.4 Ustawy z 17 maja 1989r. Prawo geodezyjne i kartograficzne (Dz. U. z 2017 r. , poz. 2101).

Zawiadomieni właściciele nieruchomości proszeni są o przybycie w oznaczonym terminie i miejscu ze wszystkimi dokumentami, jakie mogą być przydatne przy wykonywaniu czynności oraz dokumentami potwierdzającymi ich tożsamość. W przypadku współwłasności lub współużytkowania wieczystego, małżeńskiej wspólnoty ustawowej uczestnikami postępowania są wszystkie strony, mające tytuł prawny do nieruchomości . W sytuacji niemożności wzięcia udziału w czynnościach wyznaczenia punktów granicznych, ustalenia przebiegu granic działek ewidencyjnych przez właściciela nieruchomości w jego imieniu może występować osoba legitymująca się odpowiednim pełnomocnictwem (art.96 k.c.).

Otrzymują :

1.Piotr Kuzdak - dz. nr 12 obręb Rogi, gm. Wielgomłyny

GEODETA UPRAWNIONY
mgr inż. Andrzej Frelek
Upr. MG. i B Nr 12951
97-500 Radomsko, L. Czarnego 19/56
tel. 44/ 683 63 17, 603 696 527

podpis geodety 

GEODEZJA
Tomasz Frelek
97-500 Radomsko, Hubala 29-31
NIP 772-210-05-88
☎ 44/683-63-17, 502 793 192

Radomsko , dn. 04.05.2019 r.

mgr inż. Andrzej Frelek
(Imię i nazwisko geodety)
Nr uprawnień zawodowych 12951
Identyfikator zgłoszenia pracy: OD.6640.1035.2019

ZAWIADOMIENIE

**- o czynnościach ustalenia przebiegu granic działki ewidencyjnej;
- o wznowieniu punktów granicznych ujawnionych uprzednio w ewidencji gruntów i budynków;**

Na podstawie:

- art.38 ust.1 i art.86 ust.2 Rozporządzenie Ministra Rozwoju Regionalnego i Budownictwa w sprawie ewidencji gruntów i budynków z dnia 29 marca 2001r.;

- art. 39 ust. 1 Ustawy z dnia 17 maja 1989 r. – Prawo geodezyjne i kartograficzne działając na zlecenie właścicieli działki ewidencyjnej nr 1424 p. Bogumiły Gaik, Eweliny Gaik i Łukasza Gaika położonej w obrębie ewidencyjnym Wielgomłyny , gm. Wielgomłyny a między nieruchomościami , oznaczonymi numerami działek : 1294;1426;1422 obrębu Wielgomłyny oraz działek numer 1 i 12 obrębu Rogi uprzejmie zawiadamiam , że w dniu **04 czerwca 2019 r. o godzinie 10⁰⁰** w Wielgomłynach ,pow. radomszczański zostaną przeprowadzone na gruncie wyżej wymienione czynności.

Czynności powyższych dokona geodeta uprawniony Andrzej Frelek- Nr uprawnień zawodowych 12951 w zakresach 1;2 i 4 .

Spotkanie odbędzie się na działce numer ewidencyjny 1424 w Wielgomłynach o godzinie 10⁰⁰ w dniu 04 czerwca 2019 r.

W interesie Pana (Pani) jest udział w tych czynnościach osobiście lub przez swojego przedstawiciela.

Pouczenie:

Nieusprawiedliwione niestawiennictwo stron nie wstrzymuje czynności geodety –art.32 ust 3 Ustawy z 17 maja 1989r. Prawo geodezyjne i kartograficzne (Dz. U. z 2017 r. , poz. 2101).

W razie usprawiedliwionego niestawiennictwa strony geodeta wstrzymuje czynności do czasu ustania przeszkody lub wyznaczenia pełnomocnika – nie dłużej niż na okres miesiąca –art.32 ust.4 Ustawy z 17 maja 1989r. Prawo geodezyjne i kartograficzne (Dz. U. z 2017 r. , poz. 2101).

Zawiadomieni właściciele nieruchomości proszeni są o przybycie w oznaczonym terminie i miejscu ze wszystkimi dokumentami, jakie mogą być przydatne przy wykonywaniu czynności oraz dokumentami potwierdzającymi ich tożsamość. W przypadku współwłasności lub współużytkowania wieczystego, małżeńskiej wspólnoty ustawowej uczestnikami postępowania są wszystkie strony, mające tytuł prawny do nieruchomości . W sytuacji niemożności wzięcia udziału w czynnościach wyznaczenia punktów granicznych, ustalenia przebiegu granic działek ewidencyjnych przez właściciela nieruchomości w jego imieniu może występować osoba legitymująca się odpowiednim pełnomocnictwem (art.96 k.c.).

Otrzymują :

1.Franciszek Konieczny - dz. nr 12 obręb Rogi, gm. Wielgomłyny

GEODEZJA

Tomasz Frelek

97-500 Radomsko, Hubala 29-31

NIP 772-210-05-88

☎ 44/683-63-17, 502 793 192

podpis geodety

GEODETA UPRAWNIONY
mgr inż. Andrzej Frelek

Upr. MG. i B Nr 12951

97-500 Radomsko, L. Czarnego 19/56
tel. 44/ 683 63 17, 603 696 527